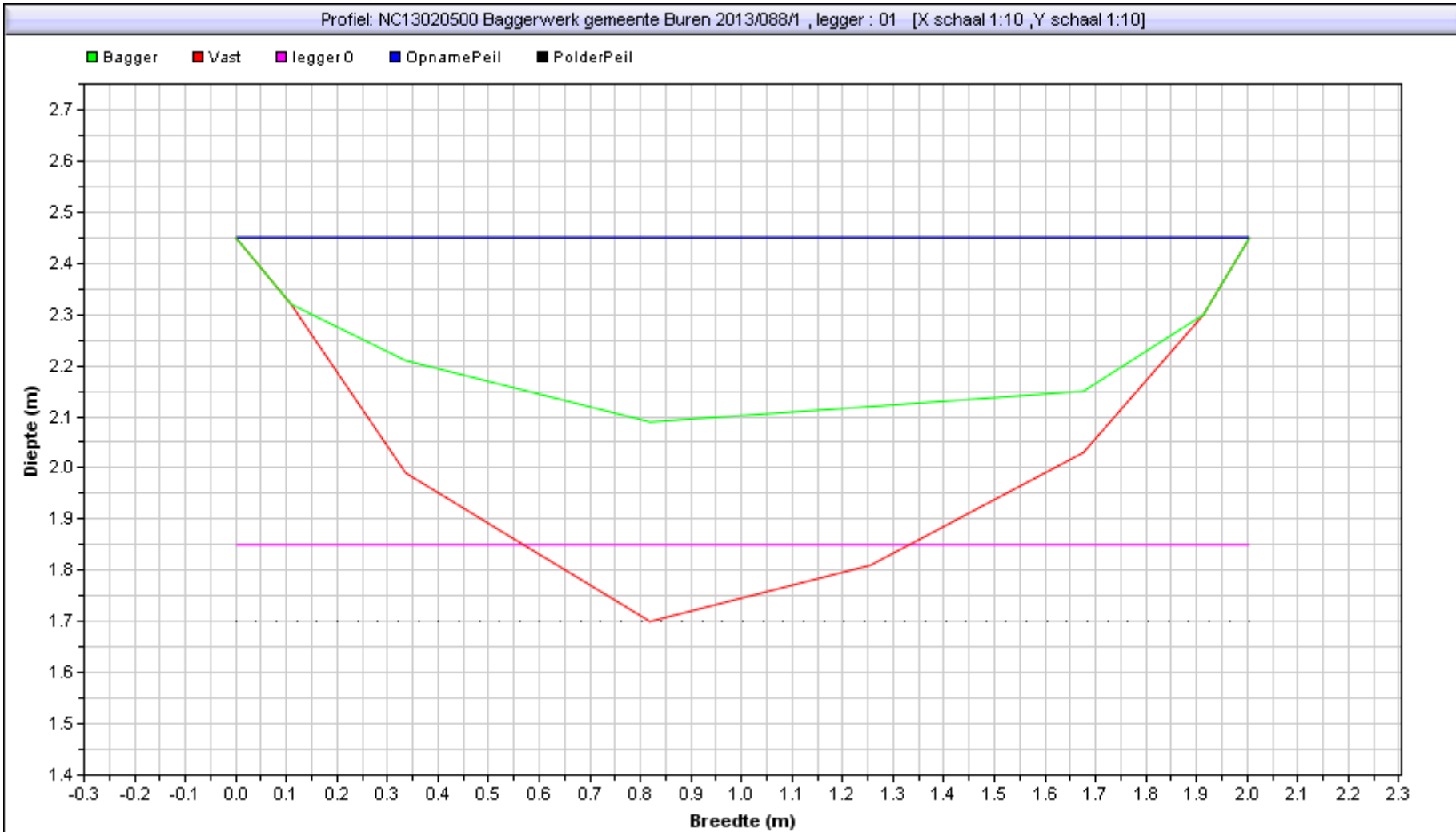
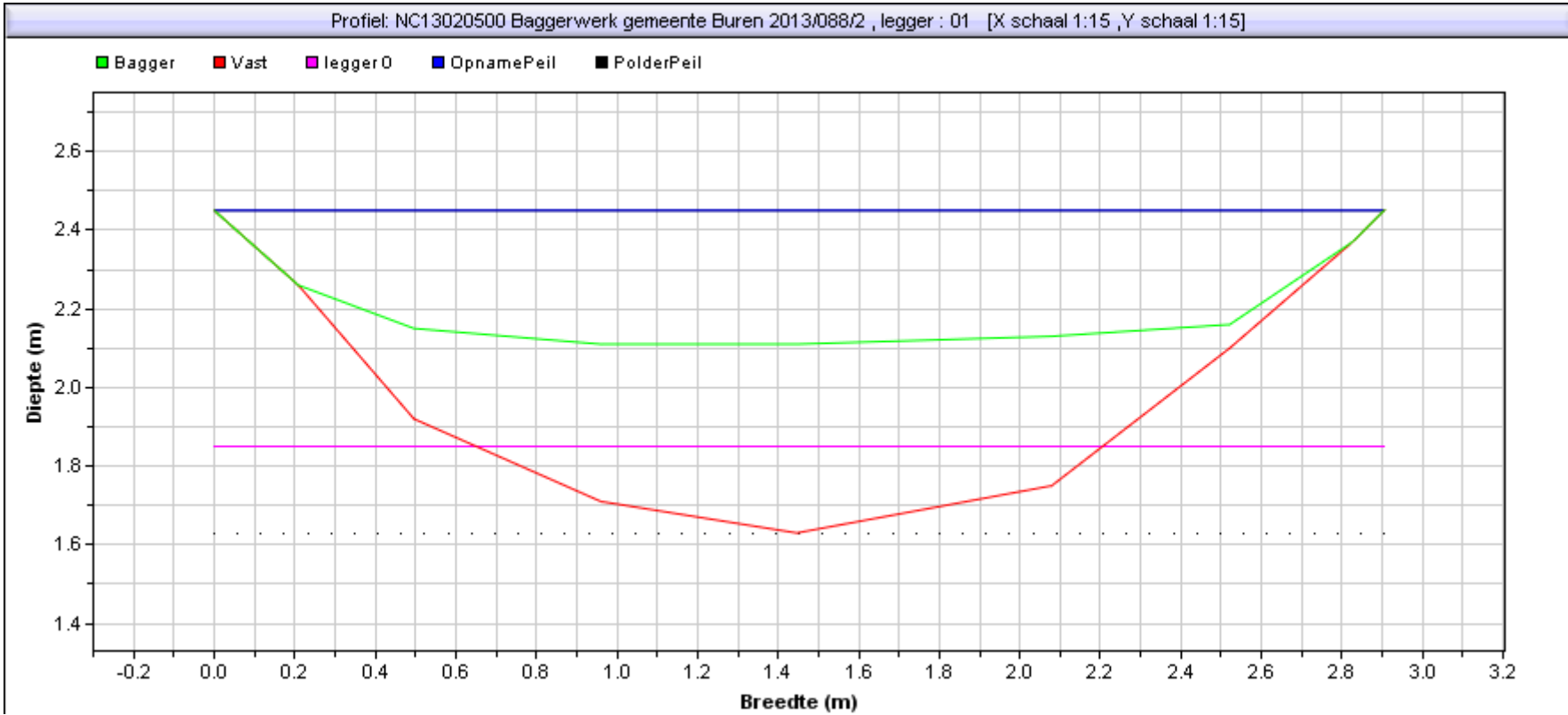


Gebied : NC13020500 Baggerwerk gemeente Buren 2013
Project :
Bedrijf : RPS
Dwarsprofiel : 088 / 1 Datume uitpeiling: 0:00:00
Beschrijving :



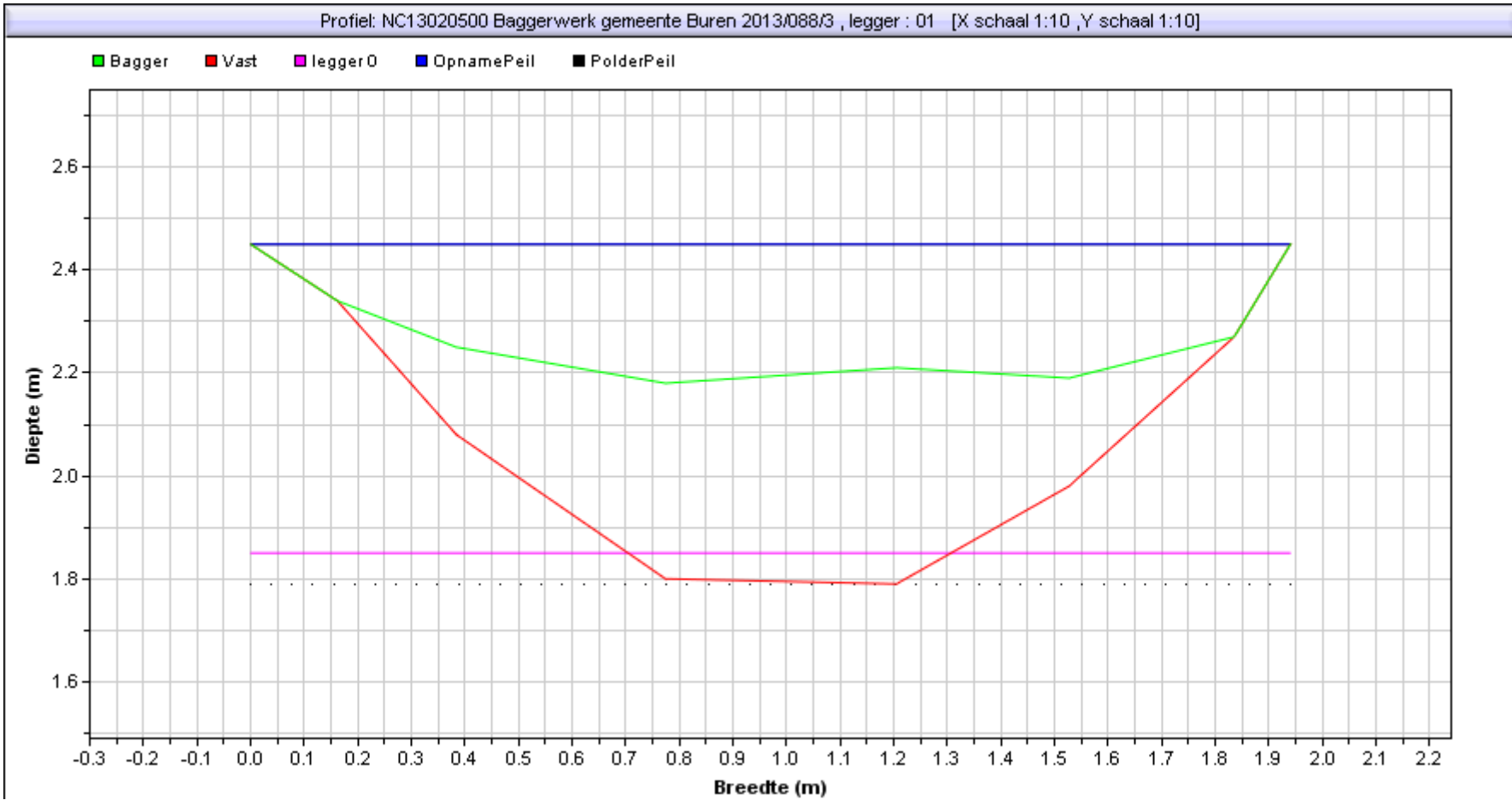
Situatie tekening		Leggerprofiel bodemhoogte [m]	1,85
Polderpeil [m]	2,45000005	Bagger in leggerprofiel [m2] ([m3])	0,37 (0,00)
Opnamepeil [m]	2,45	Te verwijderen vaste grond [m2] ([m3])	0,30 (0,00)
Bepalende Lengte van profiel [m]	0		
Nat profiel bestaand t.o.v. leggeroppervlak [%]	45,00%		
Bagger [m2] ([m3])	0,43(0,00)		

Gebied : NC13020500 Baggerwerk gemeente Buren 2013
Project :
Bedrijf : RPS
Dwarsprofiel : 088 / 2 Datume uitpeiling: 0:00:00
Beschrijving :



Situatie tekening		Leggerprofiel bodemhoogte [m]	1,85
Polderpeil [m]	2,45000005	Bagger in leggerprofiel [m2] {[m3]}	0,56 (0,00)
Opnamepeil [m]	2,45	Te verwijderen vaste grond [m2] {[m3]}	0,38 (0,00)
Bepalende Lengte van profiel [m]	0		
Nat profiel bestaand t.o.v. leggeroppervlak [%]	46,00%		
Bagger [m2] {[m3]}	0,77(0,00)		

Gebied : NC13020500 Baggerwerk gemeente Buren 2013
Project :
Bedrijf : RPS
Dwarsprofiel : 088 / 3 Datume uitpeiling: 0:00:00
Beschrijving :



Situatie tekening		Leggerprofiel bodemhoogte [m]	1,85
Polderpeil [m]	2,45000005	Bagger in leggerprofiel [m2] {[m3]}	0,40 (0,00)
Opnamepeil [m]	2,45	Te verwijderen vaste grond [m2] {[m3]}	0,35 (0,00)
Bepalende Lengte van profiel [m]	0		
Nat profiel bestaand t.o.v. leggeroppervlak [%]	34,00%		
Bagger [m2] {[m3]}	0,43(0,00)		